


## Présentation du site **www.covoiturage-cg06.fr**

Plate-forme Internet de mise en relation visant à favoriser le  
covoiturage dans les Alpes-Maritimes

Chargement de l'outil de mise en relation des covoitureurs



- I - Présentation de l'interface.
- II - Vous inscrire.
- III - Rechercher un trajet.
- IV - Déposer un trajet.
- V - Administration du site.
- VI - Personnalisation et visibilité des partenaires.



## Interface du site

www.covoiturage-cg06.fr

### Espace « Actualité et informations diverses »

Menu de navigation

**Chiffres**  
Le transport routier représente 79 pourcent du bilan énergétique français contre 71 pourcent

Vous inscrire | Les trajets | La charte | Nous écrire | Informations pratiques | Accessibilité | Vous identifier

**Recherches par critères**

Type de trajet: Tous  
Départ: Toutes les communes  
Destination: Toutes les communes  
En passant par: Toutes les communes  
Aire de covoiturage: Toutes les aires

Toutes les offres  
Alerte sur ces critères  
Flux rss sur ces critères

**Les 50 dernières offres**

N°	Départ	Par	Arrivée	Date
60	Villeneuve-d'Entrau		Amirat	Régulier
58	Nice (Parking Oues		Le Cannet	Régulier
57	Le Cannet		Nice (Parking Ou	Régulier
56	Roquefort-les-Pins		Nice (Parking Ou	Régulier
55	Grasse		La Colo-sur-Lou	Régulier
54	La Colo-sur-Loup		Grasse	Régulier
53	Nice		Grasse	Régulier
52	Grasse		Nice	Régulier
51	Nice (Parking Oues		Nice (Parking Ce	Régulier
50	Nice (Parking Centr		Nice (Parking Ou	Régulier
49	Nice	La Colle-sur-Loup	Tourrettes-sur-L	Régulier
48	Tourrettes-sur-Lou	La Colle-sur-Loup	Nice	Régulier
45	Valbonne		Nice	Régulier
44	Nice		Valbonne	Régulier
43	Nice		Nice	Régulier
42	Nice		Nice	Régulier
41	Toudon	Gilette	Nice	Régulier
38	Nice		Nice	Régulier
36	Nice		Valbonne	Régulier

**Recherche géographique**  
Comment utiliser la carte ?

Moteur de recherche de trajets

Liste des 50 derniers trajets proposés

Carte de localisation des trajets proposés



**CONSEIL GÉNÉRAL ALPES-MARITIMES**  
*Covoiturage en ligne*

Chiffres  
Le transport routier représente 79 pourcent du bilan énergétique français contre 71 pourcent

Vous inscrire | Les trajets | **La charte** | Nous écrire | Informations pratiques | Accessibilité | Vous identifier

Recherches par critères

Les 50 dernières offres

Type de trajet	N°	Départ	Par	Arrivée	Date
Tous	60	Villeeneuve-d'Entra		Amirat	Régulier
Départ	58	Nice (Parking Ouest)		Le Cannet	Régulier
Toutes les communes	57	Le Cannet		Nice (Parking Ou	Régulier
Destination	56	Roquefort-les-Pins		Nice (Parking Ou	Régulier
Toutes les communes	55	Grasse		La Colle-sur-Lou	Régulier
En passant par	54	La Colle-sur-Loup		Grasse	Régulier
Toutes les communes	53	Nice		Grasse	Régulier
Aire de covoiturage	52	Grasse		Nice	Régulier
Toutes les aires	51	Nice (Parking Ouest)		Nice (Parking Ce	Régulier
Toutes les offres	50	Nice (Parking Centr		Nice (Parking Ou	Régulier
Alerte sur ces critères	49	Nice	La Colle-sur-Loup	Tourrettes-sur-L	Régulier
Flux rss sur ces critères	48	Tourrettes-sur-Lol	La Colle-sur-Loup	Nice	Régulier
	45	Valbonne		Nice	Régulier
	44	Nice		Valbonne	Régulier
	43	Nice		Nice	Régulier
	42	Nice		Nice	Régulier
	41	Toudon	Gilette	Nice	Régulier
	38	Nice		Nice	Régulier
	36	Nice		Valbonne	Régulier

Recherche géographique

Comment utiliser la carte ?

Vous inscrire | Les trajets | **La charte** | Nous écrire | Informations pratiques | Accessibilité | Vous identifier





Module d'inscription

Affiche la liste des trajets


Vous permet de prendre connaissance de la charte d'utilisation du site

Vous pouvez adresser vos question et remarques à l'administrateur du site

Présentation d'informations sur le covoiturage et les partenaires

Module d'accessibilité permettant notamment d'augmenter la taille des caractères ou le contraste

Module d'identification pour accès sécurisé et consultation de vos trajets



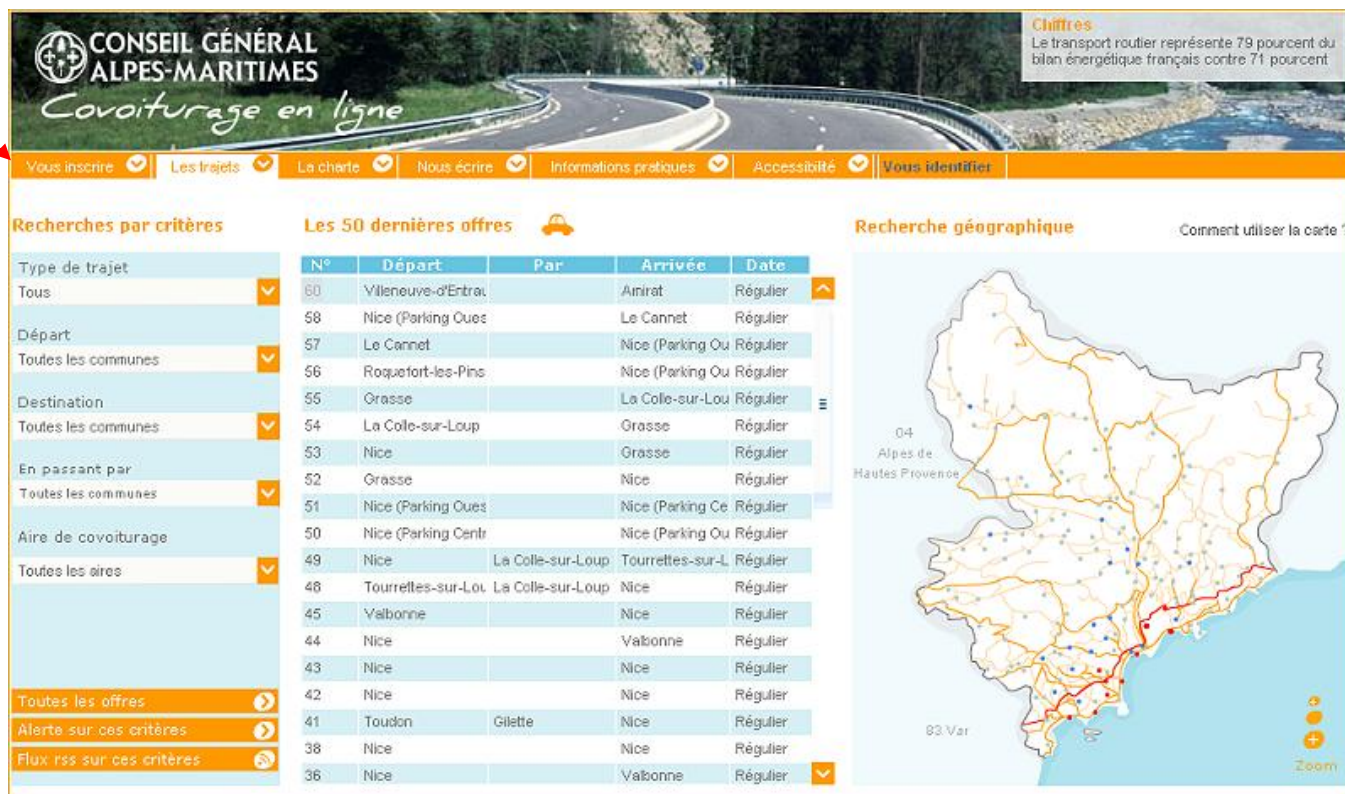
Le site de mise en relation fonctionne en mode sécurisé, afin de garantir la sécurité de vos informations.

Il est donc nécessaire de créer son propre compte d'accès.



L'inscription débute par un clic dans le menu du haut sur le bouton **Vous inscrire**

Covoiturage dans les Alpes-Maritimes



**CONSEIL GÉNÉRAL ALPES-MARITIMES**  
*Covoiturage en ligne*

**Chiffres**  
Le transport routier représente 79 pourcent du bilan énergétique français contre 71 pourcent

Vous inscrire | Les trajets | La charte | Nous écrire | Informations pratiques | Accessibilité | Vous identifier

### Recherches par critères


Type de trajet: Tous  
Départ: Toutes les communes  
Destination: Toutes les communes  
En passant par: Toutes les communes  
Aire de covoiturage: Toutes les aires

### Les 50 dernières offres

N°	Départ	Par	Arrivée	Date
60	Villeneuve-d'Entrau		Amirat	Régulier
58	Nice (Parking Oues		Le Cannet	Régulier
57	Le Cannet		Nice (Parking Ou	Régulier
56	Roquefort-les-Pins		Nice (Parking Ou	Régulier
55	Grasse		La Colle-sur-Lou	Régulier
54	La Colle-sur-Loup		Grasse	Régulier
53	Nice		Grasse	Régulier
52	Grasse		Nice	Régulier
51	Nice (Parking Oues		Nice (Parking Ce	Régulier
50	Nice (Parking Centr		Nice (Parking Ou	Régulier
49	Nice	La Colle-sur-Loup	Tourrettes-sur-L	Régulier
48	Tourrettes-sur-Lou	La Colle-sur-Loup	Nice	Régulier
45	Valbonne		Nice	Régulier
44	Nice		Valbonne	Régulier
43	Nice		Nice	Régulier
42	Nice		Nice	Régulier
41	Toudon	Gilette	Nice	Régulier
38	Nice		Nice	Régulier
36	Nice		Valbonne	Régulier

### Recherche géographique

Comment utiliser la carte ?



### Charte de covoiturage

www.covoiturage-cg06.fr

#### Etape 1

En préambule à toute inscription, il vous faut lire et accepter la charte d'utilisation du site de covoiturage.

Celle-ci définit les droits et devoirs des utilisateurs et des partenaires.

Elle garantit la bonne utilisation du site et vous informe sur les moyens permettant d'assurer la confidentialité des informations que vous saisissez.

#### Création de votre compte

Étape après étape, renseignez le formulaire.  
Le symbole \* signifie que le champ est obligatoire.

##### ▼ Etape 1 - Charte de covoiturage

#### Charte de covoiturage

##### 1. PREAMBULE

1. Le Conseil général des Alpes-Maritimes met à disposition des personnes qui le souhaitent un site internet de covoiturage.
2. Ce site permet de mettre en relation des conducteurs et des passagers se déplaçant dans une même direction et désireux de partager un véhicule.
3. Ce site a vocation à s'appliquer sur des trajets dans

- Oui, je reconnais avoir lu la charte de covoiturage et en accepte les termes
- Non, je refuse la charte

Accepter

##### ► Etape 2 - Votre accès au compte

##### ► Etape 3 - Vous





### Etape 2

Cette étape vous permet de saisir les informations relatives à votre compte.

Votre adresse de messagerie et votre mot de passe vous permettront de vous identifier lors de vos visites sur le site.

#### Création de votre compte

Etape après étape, renseignez le formulaire.  
Le symbole \* signifie que le champ est obligatoire.

##### ▶ Etape 1 - Charte de covoiturage

##### ▼ Etape 2 - Votre accès au compte

Votre e-mail servira à la mise en contact avec les autres covoitureurs.

E-mail de contact \*

Exemple d'e-mail : sebastien@wanadoo.fr

Choisissez votre mot de passe\*

4 car. minimum

Retapez votre mot de passe\*

En cas d'oubli ces informations seront demandées pour retrouver votre mot de passe.

Question mot de passe\*

Votre réponse\*

Valider

Pour de plus amples informations, contactez [le service de covoiturage](#)


##### ▶ Etape 3 - Vous



### Etape 3

Il vous faut, pour valider votre inscription, certifier que vous êtes majeur et renseigner vos coordonnées.

Ces données ne sont en aucun cas communiquées à des tiers et servent exclusivement au fonctionnement de la plateforme de mise en relation.

 Seule votre adresse de messagerie électronique sera communiquée à la personne ayant déposé un trajet si vous souhaitez rentrer en contact.

### Création de votre compte

Etape après étape, renseignez le formulaire.  
Le symbole \* signifie que le champ est obligatoire.

▶ Etape 1 - Charte de covoiturage

▶ Etape 2 - Votre accès au compte

▼ Etape 3 - Vous

L'accès à ce service de covoiturage est réservé aux personnes majeures. Je déclare être majeur en cochant cette case :

Prénom*	<input type="text"/>	Nom*	<input type="text"/>
Adresse*	<input type="text"/>		
Code postal*	<input type="text"/>	Ville*	<input type="text"/>
Téléphone*	<input type="text"/>		
Société ou organisme	<input type="text"/>		

Les informations communiquées feront l'objet d'un traitement informatique ayant pour finalité votre participation à la communauté des covoitureurs.

Valider



## Modes de recherche

www.covoiturage-cg06.fr

Covoiturage dans les Alpes-Maritimes

**Vous disposez de plusieurs modes de recherche :**

- 1- Utilisation du moteur de recherche multicritères
- 2- Choix dans la liste des 50 derniers trajets déposés
- 3- Recherche géographique sur la carte

Recherches par critères		Les 50 dernières offres				Recherche géographique
Type de trajet	N°	Départ	Par	Arrivée	Date	
Tous	60	Villeneuve-d'Entrec		Amirat	Régulier	
Départ	58	Nice (Parking Oues)		Le Cannet	Régulier	
Toutes les communes	57	Le Cannet		Nice (Parking Ou)	Régulier	
Destination	56	Roquefort-les-Pins		Nice (Parking Ou)	Régulier	
Toutes les communes	55	Grasse		La Colle-sur-Lou	Régulier	
En passant par	54	La Colle-sur-Loup		Grasse	Régulier	
Toutes les communes	53	Nice		Grasse	Régulier	
Aire de covoiturage	52	Grasse		Nice	Régulier	
Toutes les aires	51	Nice (Parking Oues)		Nice (Parking Ce)	Régulier	
	50	Nice (Parking Centr)		Nice (Parking Ou)	Régulier	
	49	Nice	La Colle-sur-Loup	Tourrettes-sur-L	Régulier	
	48	Tourrettes-sur-Lou	La Colle-sur-Loup	Nice	Régulier	
	45	Valbonne		Nice	Régulier	
	44	Nice		Valbonne	Régulier	
	43	Nice		Nice	Régulier	
	42	Nice		Nice	Régulier	
	41	Toudon	Gilette	Nice	Régulier	
	38	Nice		Nice	Régulier	
	36	Nice		Valbonne	Régulier	

1 - Moteur de recherche de trajets

2 - Liste des 50 derniers trajets proposés

3 - Carte de localisation des trajets proposés



Moteur de recherche 1/2

www.covoiturage-cg06.fr

**Vous pouvez affiner votre recherche en indiquant un ou plusieurs critères :**

## 1- Type de trajet :

Le trajet que vous recherchez est-il régulier ou irrégulier ?

① Si vous sélectionnez un trajet régulier, il vous sera demandé les jours de la semaine pour lesquels vous recherchez ce trajet.

① Si vous sélectionnez un trajet irrégulier, il vous est possible de choisir la date précise à l'aide d'un calendrier

## 2- Choix de la commune de départ :

Une liste déroulante vous propose les communes du département ou un départ hors département.

## 3- Choix de la commune d'arrivée :

Idem que précédent, mais pour l'arrivée.

## 4- Choix d'une commune de passage :

Cette option vous permet d'indiquer si vous faites un détour sur votre trajet.

## Recherches par critères

Type de trajet		
Tous	▼	
Départ		
Toutes les communes	▼	
Destination		
Toutes les communes	▼	
En passant par		
Toutes les communes	▼	
Aire de covoiturage		
Toutes les aires	▼	
Toutes les offres		↻
Alerte sur ces critères		↻
Flux rss sur ces critères		↻

Au fur et à mesure que vous indiquez des critères, la liste des 50 derniers trajets déposés se remet à jour pour n'afficher que ceux correspondant à votre recherche.



## Moteur de recherche 2/2


### Options du moteur de recherche :

#### 1- Toutes les offres :

Ce bouton vous permet d'afficher instantanément l'intégralité des trajets déposés sur le site.

#### 2- Alerte sur les offres :

Vous pouvez sauvegarder vos critères de recherche et être averti par courriel en cas de dépôt d'un trajet correspondant.

 Cette fonctionnalité implique que vous déposiez votre adresse de messagerie électronique



Toutes les offres 

Alerte

#### 3- Flux RSS sur ces critères :

Cette fonctionnalité vous permet de lire directement les trajets déposés en vous abonnant au flux RSS via votre navigateur Internet ou votre logiciel de lecture de flux.

Vous n'avez plus forcément l'obligation de venir consulter le site pour prendre connaissance des nouveaux trajets, ces derniers s'affichent directement dans votre interface de lecture RSS.

(Cette option s'adresse aux utilisateurs avancés de l'Internet).



 S'abonner à ce flux en utilisant :  

Toujours utiliser Marque-pages dynamiques pour s'abonner aux flux

### Covoiturage

Liste des offres de covoiturage des Alpes-Maritimes : -

[Trajet N°57 : Le Cannet - Nice \(Parking Ouest\)](#)


Type de trajet : Régulier  
Date : Régulière  
Depart : Le Cannet  
Destination : Nice (Parking Ouest)  
Etape intermédiaire

Nombre de place : 3

Précision :

[Trajet N°58 : Nice \(Parking Ouest\) - Le Cannet](#)

Type de trajet : Régulier  
Date : Régulière  
Depart : Nice (Parking Ouest)



## Liste des 50 trajets

www.covoiturage-cg06.fr

Trajet 52 sélectionné

41 trajets trouvés



Trajet régulier (vu 79 fois)

Départ Grasse

Arrivée Nice

Par

Zone CADAM

	Départ	Retour
Lundi	07:00	16:15
Mardi	07:00	16:15
Mercredi	07:00	16:15
Jeudi	07:00	16:15
Vendredi	07:00	16:15
Samedi	-	-
Dimanche	-	-

Information(s) complémentaire(s)

Place(s) disponible(s)

[Autre recherche](#) [Contacter](#)

[Envoyer à un ami](#) [Imprimer](#)

N°	Départ	Par	Arrivée	Date
60	Villeneuve-d'Entrau		Amirat	Régulier
58	Nice (Parking Oues		Le Cannet	Régulier
57	Le Cannet		Nice (Parking Ou	Régulier
56	Roquefort-les-Pins		Nice (Parking Ou	Régulier
55	Grasse		La Colle-sur-Lou	Régulier
54	La Colle-sur-Loup		Grasse	Régulier
53	Nice		Grasse	Régulier
52	Grasse		Nice	Régulier
51	Nice (Parking Oues		Nice (Parking Ce	Régulier
50	Nice (Parking Centr		Nice (Parking Ou	Régulier
49	Nice	La Colle-sur-Loup	Tourrettes-sur-L	Régulier
48	Tourrettes-sur-Lou	La Colle-sur-Loup	Nice	Régulier
45	Valbonne		Nice	Régulier
44	Nice		Valbonne	Régulier
43	Nice		Nice	Régulier
42	Nice		Nice	Régulier
41	Toudon	Gilette	Nice	Régulier
38	Nice		Nice	Régulier
36	Nice		Valbonne	Régulier

Recherche géographique

Comment utiliser la carte ?



### 2 - Vous pouvez ainsi prendre connaissance :

- ① des villes de départ et d'arrivée ou de transit,
- ① des jours et horaires concernés,
- ① du nombre de places disponibles,
- ① des informations complémentaires,
- ① du type de trajet pour savoir si le trajet propose des places dans une voiture ou si au contraire une personne est à la recherche de place

### 1 - Un clic sur un itinéraire de la liste

fait automatiquement apparaître les informations le concernant dans la partie de gauche.

### 3 - La carte se positionne automatiquement sur le trajet sélectionné



## Carte de localisation

www.covoiturage-cg06.fr

**La carte vous permet de visualiser très rapidement les villes concernées par un trajet :**

Les villes avec trajet sont identifiées par un point bleu foncé sur la carte.

Le passage de la souris affiche une boîte d'information indiquant le nom de la commune, le nombre de trajets au départ, à l'arrivée ou passant par celle-ci.

Il est possible de zoomer pour agrandir les espaces de la carte qui vous intéressent.

Il est également possible de se déplacer dans la carte après un zoom en utilisant les boutons directionnels.

### Recherche géographique

Comment utiliser la carte ?



## Prendre contact

www.covoiturage-cg06.fr

### Trajet 56 sélectionné

Trajet régulier (vu 26 fois) ✕

Départ Roquefort-les-Pins

Arrivée Nice (Parking Ouest)

Par

Zone

	Départ	Retour
Lundi	-	-
Mardi	-	-
Mercredi	-	-
Jeudi	-	-
Vendredi	-	-
Samedi	-	-
Dimanche	-	-

Information(s) complémentaire(s)

Place(s) disponible(s)

[Autre recherche](#) [Contacter](#)

[Envoyer à un ami](#) [Imprimer](#)

**1 - La prise de contact avec une personne ayant déposé un trajet se fait à partir de l'espace de présentation du trajet :**

Cette espace vous permet également d'envoyer les informations relatives à ce trajet à un ami ou de les imprimer.

### 2 - Prise de contact :

Il vous suffit ensuite de saisir un message à destination de cette personne pour lui indiquer votre intérêt et éventuellement toutes les informations permettant de faire aboutir cette mise en relation.

Le destinataire du message reprendra contact si votre demande lui semble correspondre à son trajet.

### Trajet 42 sélectionné

Trajet régulier (vu 213 fois) ✕

Départ Nice

Arrivée Nice

Par

Zone CADAM

	Départ	Retour
Lundi	07:45	17:00
Mardi	07:45	17:00
Mercredi	07:45	17:00
Jeudi	07:45	17:00
Vendredi	07:45	17:00
Samedi	-	-
Dimanche	-	-

Information(s) complémentaire(s)

Nice centre : gare SNCF, bd Dubouchage

[Autre recherche](#)

[Envoyer à un ami](#) [Imprimer](#)

### Covoitreur :

Mise en relation pour le trajet n°42 Nice - Nice

Message :  
(Notez ici toutes les précisions complémentaires de votre demande)

[Envoyer la demande de covoiturage](#)






## Menu de gestion

Une fois identifié, vous accédez à un menu vous permettant de :

- visualiser la liste des trajets déposés,
- de déposer vos trajets et de les gérer,
- modifier votre compte,
- de le supprimer,

 Le dépôt d'un trajet nécessite que vous soyez préalablement inscrit et identifié sur le site.

A présent que souhaitez-vous faire ?

[Visualiser la liste des trajets](#)

[Déposer / Gérer vos trajets](#)

[Modifier vos informations](#)

[Supprimer votre compte](#)

[Se déconnecter](#)



Un clic sur **Déposer / Gérer vos trajets** vous permet de visualiser les trajets que vous avez déjà déposé.

## Gestion des offres (Chargement terminée)

Je ne dépose pas de trajet pour le moment

[Revenir au menu](#)

Je souhaite ajouter un trajet pour covoiturer

[Ajouter un trajet](#)

Liste de mes trajets :

1	Amirat	Villeneuve-d'Entraunes
2	Villeneuve-d'Entraunes	Amirat



## Saisie du trajet 1/2

www.covoiturage-cg06.fr

### 1- Ajouter un trajet

#### Informations générales

Type de trajet\*

Départ\*

Arrivée\*

#### Informations complémentaires

Valider

Voir mes trajets

1- Pour ajouter un trajet, il vous faut sélectionner le type de trajet (régulier ou irrégulier), ainsi que les villes de départ et d'arrivée.

### 2 - Ajouter un trajet

#### Informations générales

Type de trajet\*

Cochez vos jours de covoiturage et sélectionnez vos horaires.

<input type="checkbox"/> L	<input type="checkbox"/> M	<input type="checkbox"/> Me	<input type="checkbox"/> J	<input type="checkbox"/> V	<input type="checkbox"/> S	<input type="checkbox"/> D
09:15	-	-	-	-	-	-
11:15	-	-	-	-	-	-
<input checked="" type="radio"/>	<input checked="" type="radio"/>	<input checked="" type="radio"/>	<input checked="" type="radio"/>	<input checked="" type="radio"/>	<input checked="" type="radio"/>	<input checked="" type="radio"/>
<input checked="" type="radio"/>	<input checked="" type="radio"/>	<input checked="" type="radio"/>	<input checked="" type="radio"/>	<input checked="" type="radio"/>	<input checked="" type="radio"/>	<input checked="" type="radio"/>

Place(s) disponible(s)

Départ\*

Arrivée\*

#### Informations complémentaires

Valider

Voir mes trajets

2 - En fonction du type de trajet, vous êtes invité à compléter les informations permettant de décrire les jours, heures et nombre de places disponibles si vous disposez d'un véhicule...



## Saisie du trajet 2/2

### Gestion des offres

► Informations générales

► Informations complémentaires

Étapes éventuelles

Cliquez !



Ajouter

Liste de mes étapes (un clic sur la ligne supprime l'étape)

Placeholder for the list of steps.

Précisions

Placeholder for additional details.

Valider

Voir mes trajets

Il vous reste à indiquer les informations complémentaires et les éventuelles étapes que vous réalisez sur votre trajet.



## Modification d'un trajet

www.covoiturage-cg06.fr

Vous pouvez également modifier vos trajets.

Vous avez ainsi la possibilité de changer l'intégralité des informations que vous avez précédemment complétées.

### Modifier un trajet

#### Informations générales

Type de trajet\* Régulier

Cochez vos jours de covoiturage et sélectionnez vos horaires.

<input checked="" type="checkbox"/> L	<input type="checkbox"/> M	<input type="checkbox"/> Me	<input type="checkbox"/> J	<input checked="" type="checkbox"/> V	<input type="checkbox"/> S	<input type="checkbox"/> D
09:15	-	-	-	-	-	-
11:15	-	-	-	-	-	-

Place(s) disponible(s) -

Départ\* Amirat

Arrivée\* Villeneuve-d'Entraunes

#### Informations complémentaires

Modifier

Voir mes trajets

Supprimer



**[www.covoiturage-cg06.fr](http://www.covoiturage-cg06.fr)**

Plate-forme Internet de mise en relation visant à favoriser le  
covoiturage dans les Alpes-Maritimes

